












-  périmètre du PPR inondation
-  limites de zones d'aléas
-  ZONE ROUGE - zone inondable à préserver de toute urbanisation nouvelle
 - R1- aléa faible
 - R2- aléa moyen
 - R3- aléa fort
 - R4- aléa très fort
-  ZONES BLEUES - secteurs inondables urbanisés
 - B1- aléa faible
 - B2- aléa moyen
-  PHEC 12.00 repères de crues
-  altitude reconstituée des Plus Hautes Eaux Connues (PHEC) ou Plus Hautes Eaux crues modélisées référence IGN69
-  limite communale

-  ALEA 1 - FAIBLE
profondeur de submersion inférieure à 1 m sans vitesse significative
-  ALEA 2 - MOYEN
entre 1 et 1.50m sans vitesse significative
ou inférieure à 1m avec vitesse significative
-  ALEA 3 - FORT
supérieure à 1.50m sans vitesse significative
ou entre 1 et 1.50m avec vitesse significative
-  ALEA 4 - TRES FORT
supérieure à 1.50m avec vitesse significative

 Echelle 1/10000

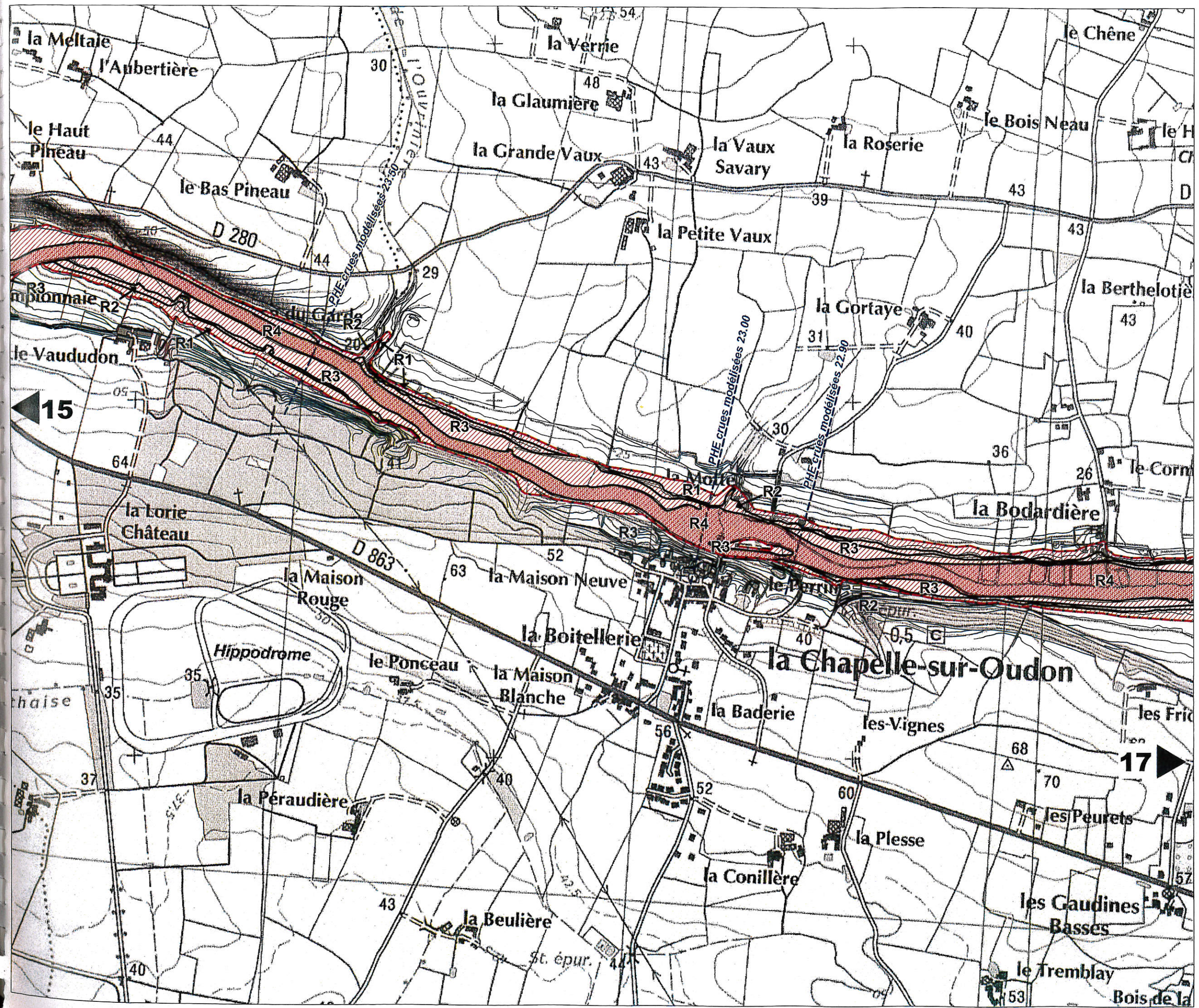


Liberté • Egalité • Fraternité
RÉPUBLIQUE FRANÇAISE



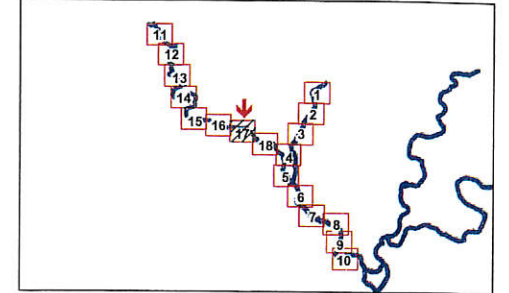
direction départementale de l'Équipement
Maine-et-Loire

Service Environnement Risque Navigation
Prévention des Risques Naturels



C:\Users\Vals Oudon Mayenne\PPROudon_Mayenne.WOR

LA CHAPELLE-SUR-LOUDON
ANDIGNE
LOUVAINES
LE LION-D'ANGERS **17**



- périmètre du PPR inondation
- limites de zones d'aléas
- ZONE ROUGE - zone inondable à préserver de toute urbanisation nouvelle
 - R1- aléa faible
 - R2- aléa moyen
 - R3- aléa fort
 - R4- aléa très fort
- ZONES BLEUES - secteurs inondables urbanisés
 - B1- aléa faible
 - B2- aléa moyen
- PHEC 12.00 repères de crues
- altitude reconstituée des Plus Hautes Eaux Connues (PHEC) ou Plus Hautes Eaux crues modélisées référence IGN69
- limite communale

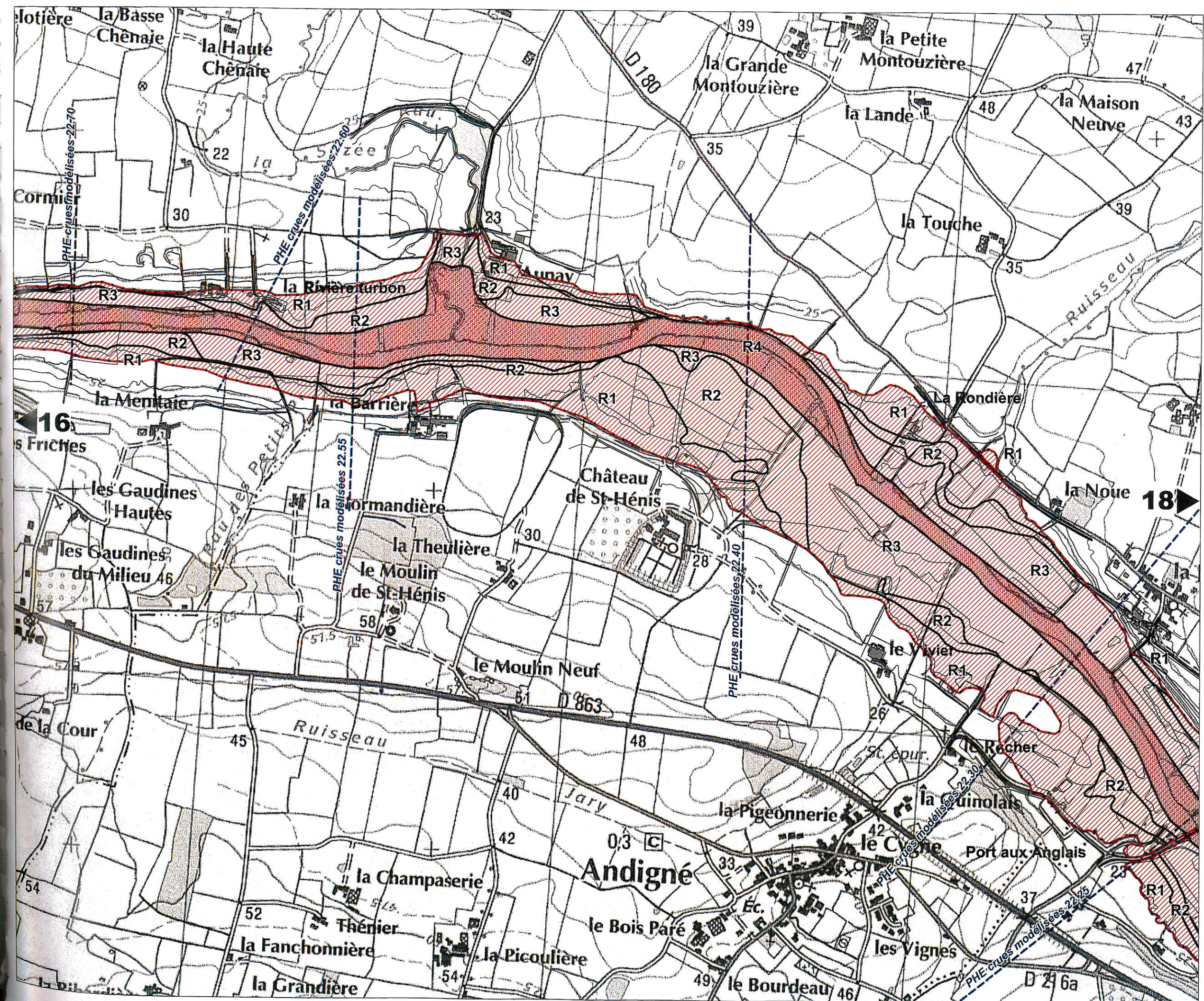
- ALEA 1 - FAIBLE
profondeur de submersion inférieure à 1 m sans vitesse significative
- ALEA 2 - MOYEN
entre 1 et 1.50m sans vitesse significative ou inférieure à 1m avec vitesse significative
- ALEA 3 - FORT
supérieure à 1.50m sans vitessesignificative ou entre 1 et 1.50m avec vitesse significative
- ALEA 4 - TRES FORT
supérieure à 1.50m avec vitesse significative

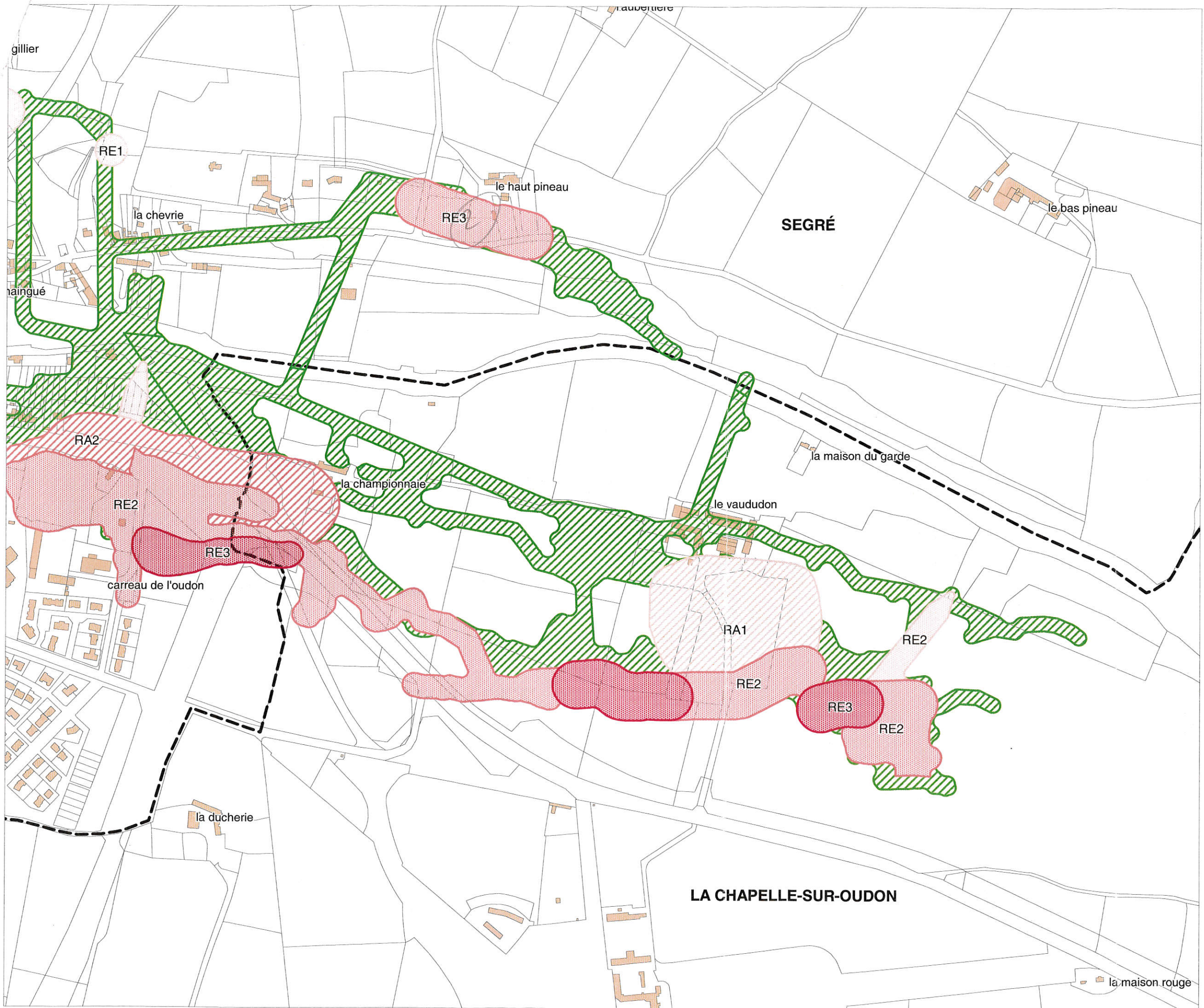
N
Echelle 1/10000

Liberté • Égalité • Fraternité
RÉPUBLIQUE FRANÇAISE

direction départementale de l'Équipement
Maine-et-Loire

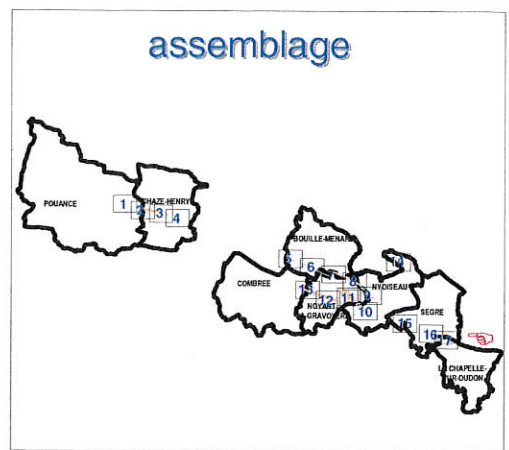
Service Environnement Risque Navigation
Prévention des Risques Naturels





communes

SEGRÉ 17
LA CHAPELLE-SUR-LOUDON



zonage réglementaire

- Zone_RE1
- Zone_RE2
- Zone_RE3
- Zone_RA1
- Zone_RA2
- Zone_RG1
- Zone_BT1

précisions complémentaires hors servitudes

- Zone de vigilance
- Zone d'emprise des anciens travaux miniers

N
Echelle 1/5000

Ministère de l'Écologie, de l'Énergie, du Développement durable et de l'Aménagement du territoire