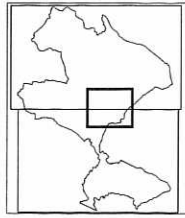


CHATELAIS
DEPARTEMENT DU MAINE ET LOIRE

Carte communale


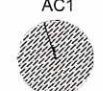




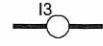



PLAN DE SERVITUDES
Zone agglomérée

Echelle : 1/2000ème



Légende

-  A4 Servitude de libre passage sur les terrains riverains des cours d'eau non domaniaux
-  AC1 Servitude de protection des Monuments Historiques et de leurs abords
-  AC2 Servitude de protection des Monuments naturels et des sites
-  EL2 bis Servitude de protection contre les inondations (PPRI Oudon et Mayenne) :
 - R1 : aléa faible
 - R2 : aléa moyen
 - R3 : aléa fort
 - R4 : aléa très fort
-  EL3 Servitude relative au domaine public fluvial et de la navigation intérieure
-  EL7 Servitude d'alignement
-  I3 Servitude relative à l'établissement des canalisations de gaz
-  I4 Servitude relative à l'établissement des canalisations électriques

